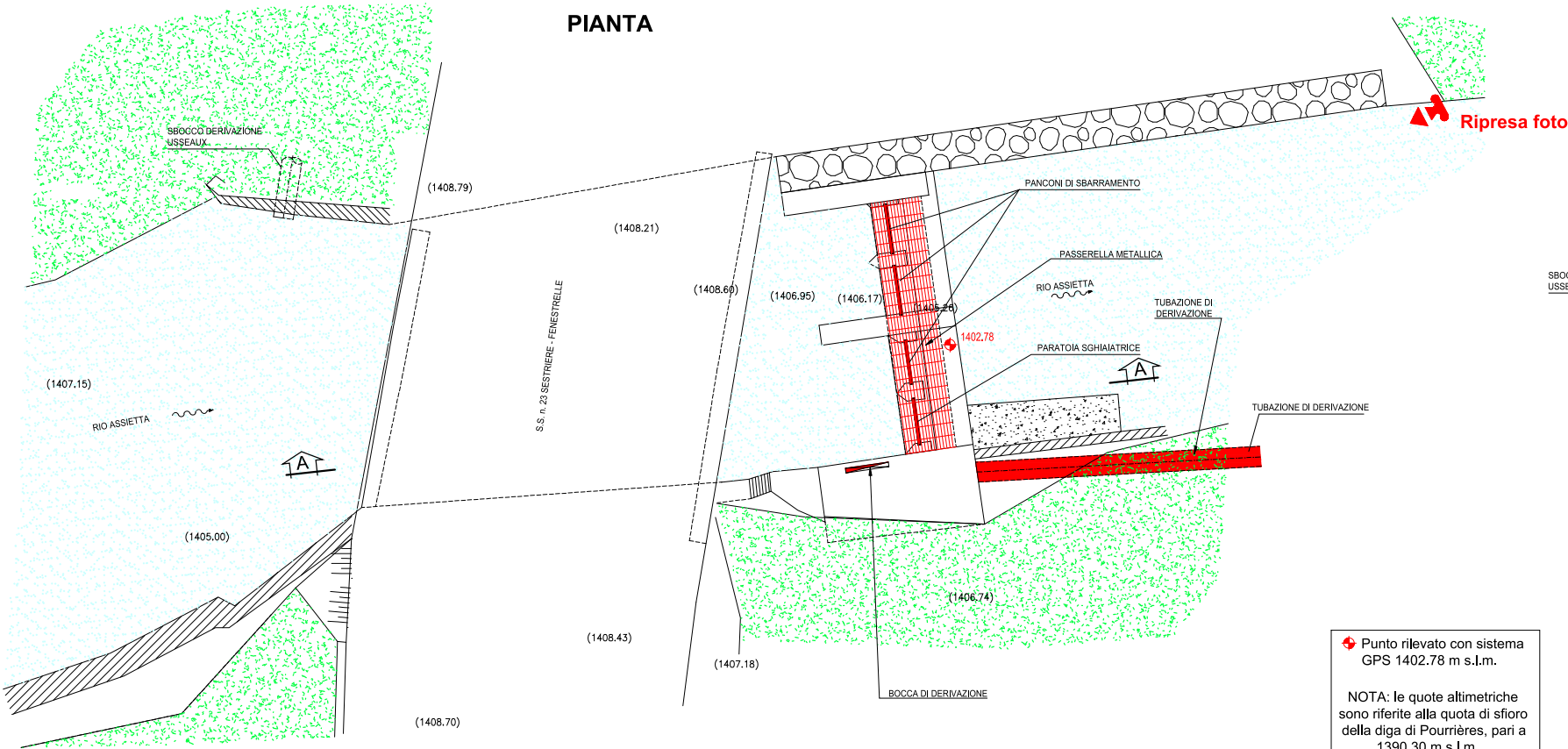
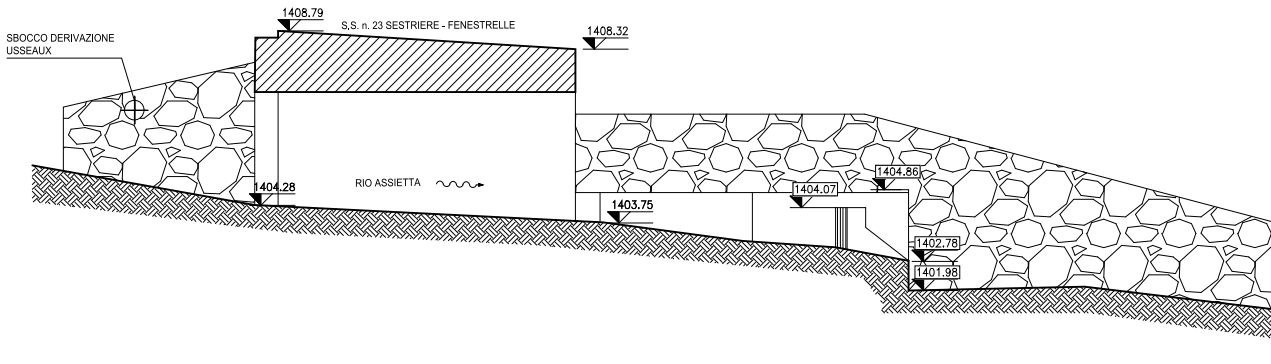


OPERA DI PRESA SUL T. ASSIETTA - DERIVAZIONE BASSA - STATO ATTUALE
SCALA 1:100

PIANTA



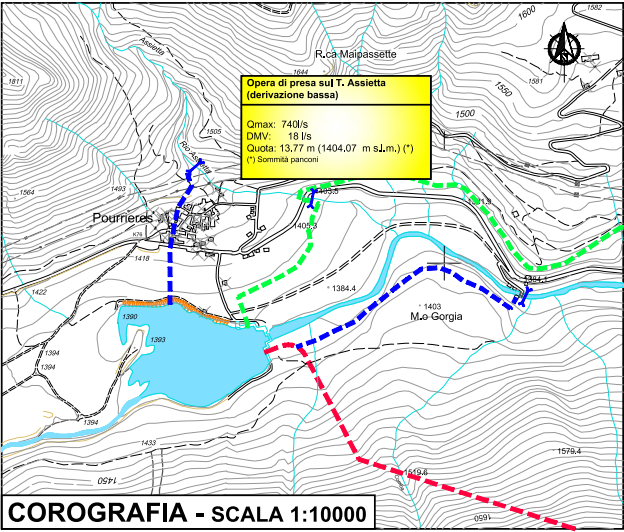
SEZIONE A-A



➦ Punto rilevato con sistema GPS 1402.78 m s.l.m.

NOTA: le quote altimetriche sono riferite alla quota di sfioro della diga di Pourrières, pari a 1390.30 m s.l.m.

Preso sul Rio Assietta - Derivazione bassa
Qmax: 740 l/s
DMV: 18 l/s



HYDRODATA
INGEGNERIA DELLE RISORSE IDRICHE

.\XRIF\Logo energie.png

IMPIANTO IDROELETTRICO
DI FENESTRELLE

RAPPORTO DI FINE CONCESSIONE
STATO DI CONSISTENZA

Opera di presa sul torrente Assietta -

CODICE DOCUMENTO: 3703-01-00900-DWG-ME ELABORATO: 9

REV.	DATA	REDAZIONE	VERIFICA	AUTORIZZAZIONE	MODIFICHE
00	DIC.21	C.MOSCA	R.BERTERO	R.BERTERO	

Hydrodata S.p.A.
Via Pomba, 23
10126 Torino - Italy
Tel. + 39 011 55 82 811
Fax + 39 011 55 20 620
e-mail: hydrodata@hydrodata.it
sito web: www.hydrodata.it

IMPROVVISAMENTE O CONSEGNATA A TERZO SOLO QUESTO SPECIFICA AUTORIZZAZIONE